

RÉPUBLIQUE ALGÉRIENNE DÉMOCRATIQUE ET POPULAIRE

MINISTÈRE DU COMMERCE

DIRECTION RÉGIONALE DU COMMERCE

— SAIDA —



Monographie de la région Saïda



Août 2016

sommaire

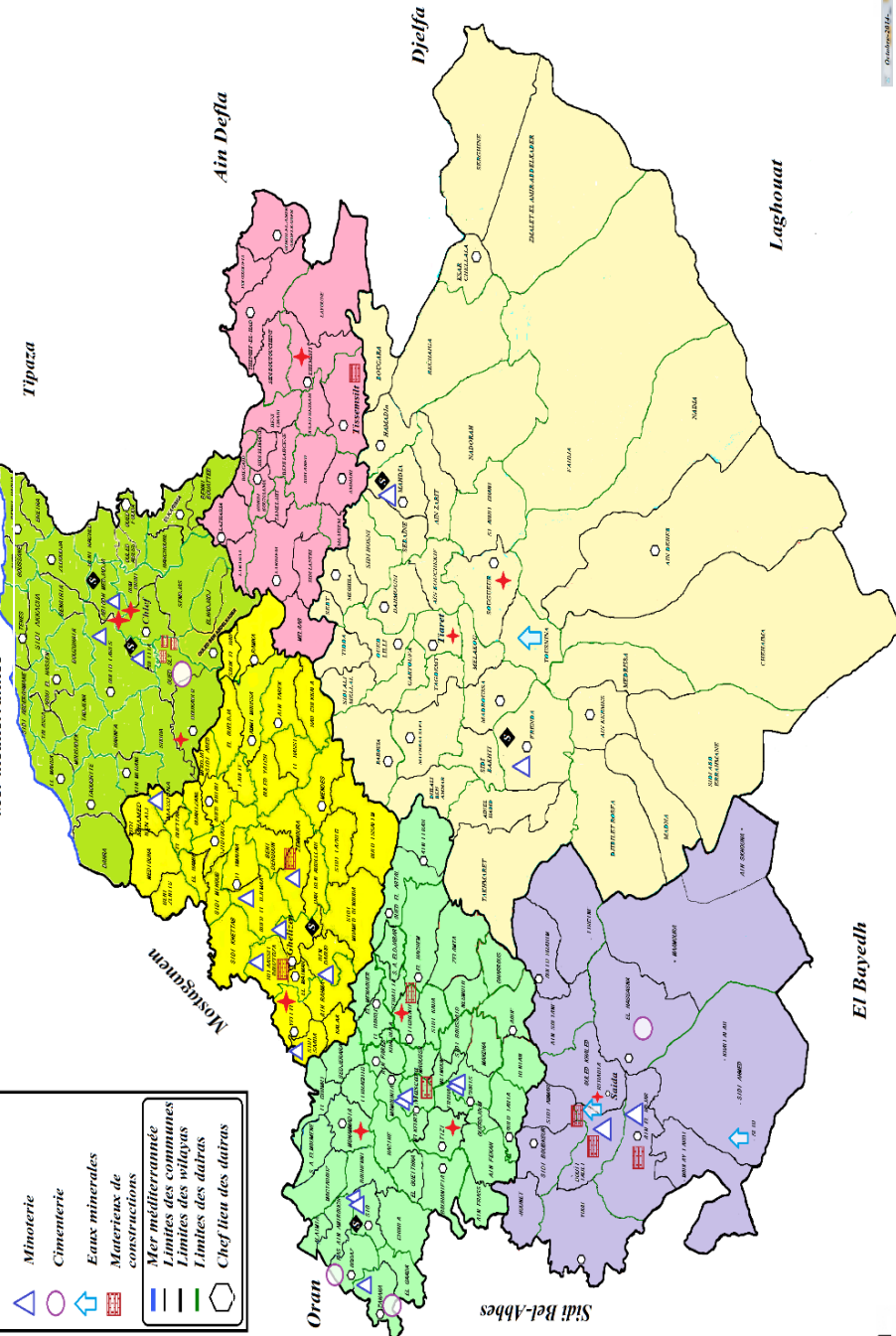
Titre	Wilaya	Saïda	Mascara	Relizane	Chlef	Tiaret	Tissemsilt	Région de Saïda
Présentation de la wilaya		P. (04)	P. (10)	P. (16)	P.(22)	P.(28)	P.(34)	Récapitulatio n de la région P 39
Bref survol de la wilaya		P.(04)	P.(10)	P.(16)	P.(22)	P.(28)	P.(34)	
Structures administratives		P.(05)	P.(11)	P.(17)	P.(23)	P. (29)	P.(35)	
Equipements commerciaux		P. (06)	P.(12)	P. (18)	P.(24)	P.(30)	P.(36)	
Tissu commercial et industriel		P. (07)	P.(12)	P.(19)	P.(25)	P. (31)	P.(37)	
Les associations de Consommateurs et des Professionnels		P. (07)	P.(13)	P.(19)	P.(26)	P. (31)	P.(37)	
Parc auto - info		P. (08)	P.(14)	P.(20)	P.(26)	P. (32)	P.(38)	
Commerce extérieur		P.(09)	P.(15)	P.(21)	P.(27)	P.(33)	P.(38)	

Légende

- Laiterie
- Semoulerie
- Minoterie
- Cimenterie
- Eaux minérales
- Matériaux de constructions
- Mer méditerranée
- Limites des communes
- Limites des wilayas
- Limites des daïras
- Chef lieu des daïras

Carte d'implantation des principales unités de productions

Carte d'implantation des principales unités de productions



1. présentation de la wilaya

Saïda occupe une place importante et jouit d'une position stratégique au niveau des hauts plateaux.

La wilaya est située dans l'ouest algérien et elle s'étend sur une superficie de **6765,40 km²**

La wilaya de Saïda est délimitée depuis le découpage administratif de **1985**, comme suit:

- ✓ Au nord par la wilaya de **Mascara**
- ✓ À l'ouest par la wilaya de **Sidi-Bel Abbés**
- ✓ Au sud par la wilaya d'**El - Bayadh**
- ✓ À l'est par la wilaya de **Tiaret**



2. Bref survol de la wilaya

Décembre 2015

Superficie (km ²)	Population(HAB.)	Densité ⁽¹⁾
6765,40	370439 (estim.2015)	55 Hab/KM ²
T.A.N ²	Population active	Population occupée(HAB.)
1,95 % (2011)	151 180 (2011)	18 537 (2010)
Nbre de daïras	Nbre de communes	Nbre de tribunaux ⁽⁴⁾
06	16	03
Vocation	Superficie agricole total	Superficie agricole utile
Agro-pastoral	-	344 050
Taux d'électrification urbaine ⁽³⁾ (%)	Taux de couverture en gaz de ville ⁽³⁾	
95,75 % (2011)	60 % (2011)	

¹ Densité : Nombre d'habitants ÷ superficie (km²) = nombre d'hab./km²

² T.A.N : Taux d'accroissement naturel

³ Source : (ANDI) -2014 -

⁴ Source : http://www.mjustice.dz/carte_coordonnees_juridictions/index.html

3. Structures administratives relevant du secteur de commerce.

► Directions de Wilaya du Commerce

Siège	Téléphone	Fax	adresse électronique	Site web
Cité administrative	048-51-52-52	048.51.55.14	dwc.saida@gmail.com	www.dcw-saida.dz

► Subdivisions par Daïras

Subdivision territoriale	Arrêté ou texte réglementaire	Adresse	Téléphone	Compétence (communes)
2	note N°382du 01/04/2011	Ouled Brahim	048-50-49-89	1
		sidi boubkeur	048-50-77-19	1

► Chambre de Commerce et d'Industrie C.C.I

Adresse	Tel / Fax/E mail	Nombre d'adhérents	Commission technique
El-Ogbane, Rue des frères fatmi-Saida	Tel :048.51.54.15 Fax:048.51.88.53 Email : cci.saida@gmail.com	301	- BTPH, -Commerce, -Industrie, -Services

► Laboratoires C.Q.R.F.(C.A.C.Q.E)

Nombre agents	Compétence territoriale	Adresse	Tel/ Fax/ email	Activité
20	saïda	cit�� 05 juillet Saïda	Tel :048-47-68-77 Fax : 048-47-30-29 Email: cacquesaïda@maktoub.com	Analyse des produits alimentaires et non alimentaires

► Antennes locales du CNRC.

Adresse	Tel	Fax
Rue Zighout Youcef, Saïda.	048.51.33.10	048.52.18.98

► Postes Frontières				
Inspection aux frontières	Siège	Téléphone	Fax	Nombre d'agents
-	-	-	-	-

4. équipements commerciaux :

décembre 2015


Infrastructure	Nombre
Marchés de gros	1
Marchés couverts	5
Marchés de proximité	11
Marchés hebdomadaires	4
Marchés à bestiaux	4
Zones d'activités commerciales	-
Halles à marrées et poissonneries	1
Marchés spécifiques (voitures)	-
Supérette	2
supermarché	-
Abattoirs	1
Tueries	2
Zones industrielles	2

► Entrepôts sous douane	
-	-

5. Tissu commercial et industriel -(SIDJILCOM arrêté au 03/03/2016).

secteur nature	Prod. Indus	Prod. Art.	Comrce de Gros	Imp.	Comrce de Détail	Servi ces	Expor	Total-wilaya
P- Phys	3621	40	506	04	6566	6431	00	17168
P- Mor	263	05	96	22	62	211	00	659
Total	388	45	602	26	6628	664	00	17827

Répartition des opérateurs économiques inscrit au registre du commerce par secteur d'activités



6. Les associations de Consommateurs et des Professionnels.



Associations de Consommateurs.

Adresse	Tel	Fax	Agrément
En cours de réalisation			

► **Union Général des Commerçants et Artisans Algériens U.G.C.A.A.**

Adresse	Tel	Fax
Cité khater Abdelkader	05-56-69-52-54	-

► **Conseil National du Patronat Algérien (CNPA)**

Adresse	Tel	Fax
-	-	-

7. Parc auto - info

► **Parc auto**

Type de véhicule	Nbre
Chevrolet Optra	/
Kangoo	3
Fiat	2
Berlingo	1
Great wall	2
Partner	1
Total	9

► **Parc informatique**

Type du Matériel	Nbre
Micro-ordinateur	10
Imprimante	11
Onduleur	02
Scanner	01
Total	24

8. commerce extérieur

8.1. importations franchisées :

Tableau 1 | nombre d'opérateurs et de visas délivrés par activité et par zone d'échange.

Année

2015

Zone		Union européenne	GZALE*	A.C.P**	Total
Activité					
Production	Nombre d'opérateurs	13	2	-	15
	Nombre de visas	184	8	-	192
Revente en l'état	Nombre d'opérateurs	-	-	-	-
	Nombre de visas	-	-	-	-

* grande zone arabe de libre-échange.

** Accord commercial préférentiel.

Tableau 2 | nombre d'opérateurs et de visas délivrés par activité et par zone d'échange.

Année 2015

*Quantité : en milliers de tonnes ;
Valeur : en milliers de dollars(USD)*

Zone		Union européenne	GZALE*	A.C.P**	Total
Activité					
Production	Quantité	-	-	-	-
	Valeur (USD)	12.599.800,51	339.081,72		12.938.882,23
Revente en l'état	Quantité	-	-	-	-
	Valeur (USD)	-	-	-	-

8.2. exportation hors hydrocarbures :

Tableau 1 | quantité et valeur des exportations hors hydrocarbures.

Année 2015

Nbre d'opérateurs	Nbre d'opérations	Quantité (tonnes)	Valeur (USD)	Destination
-	-	-	-	-

1. présentation de la wilaya :

La Wilaya de **Mascara** est parmi les wilayas qui occupent une position stratégique sur le plan économique et commercial faisant d'elle un carrefour dans l'ensemble régional Ouest et le Sud-ouest. Première vocation de la Wilaya de Mascara, l'agriculture est renommée pour l'abondance et la qualité de ses produits. Elle recèle d'importantes ressources naturelles et sa couverture forestière occupe une superficie de **5135 km²**. Toutes ces caractéristiques font de la Wilaya de mascara un pôle très prometteur dans le domaine du commerce et de l'investissement.



La Wilaya de Mascara est limitée de :

- ✓ L'Est par les Wilayas de **Tiaret et Relizane**,
- ✓ L'Ouest par la Wilaya de **Sidi Bel Abbès**,
- ✓ Nord par les Wilayas d'**Oran** et de **Mostaganem**,
- ✓ Sud par la Wilaya de **Saida**.

2. Bref survol de la wilaya :

Décembre 2015

Superficie (km ²)	Population(HAB.)	Densité ²
5135	894019 (<i>estim.2015</i>)	174 Hab/KM ²
T.A.N ¹	Population active	Population occupée(HAB.)
2.03 % (<i>2011</i>)	-	-
Nbre de daïras	Nbre de communes	Nbre de tribunaux ⁴
17	47	08
Vocation	Superficie agricole total	Superficie agricole utile
agricole	-	312 800 HA.
Taux d'électrification urbaine ³ (%)		Taux de couverture en gaz de ville ³
98,98 (<i>2013</i>)		49,70 (<i>2013</i>)

¹ T.A.N : Taux d'accroissement naturel

² Densité : Nombre d'habitants ÷ superficie (km²) = nombre d'hab./km²

³ Source : (ANIREF) -2011 -

⁴ Source : http://www.mjustice.dz/carte_coordonnees_juridictions/index.html

3. Structures administratives relevant du secteur de commerce.

► Directions de Wilaya du Commerce

Siège	Téléphone	Fax	adresse électronique	Site web
cit� administrative	045-81-67-26	045-81-66-92	dcpmascara@yahoo.com	www.dcmascara.gov.dz/

► Subdivisions par Da ras

Subdivision territoriale	Arr�t� ou texte r�glementaire	Adresse	T�l�phone	Comp�tence (communes)
04	note N�382du 01/04/2011	Ghriss	045937278	12
		Tighennif	045933683	12
		Mohamadia	045890040	06
		Sig	045830536	08

► Chambre de Commerce et d'Industrie C.C.I

Adresse	Tel / Fax/E mail	Nombre d'adh�rents	Commission technique
Beni Chograne, Rue du 1�r Novembre, Mascara	Tel : 045-81-62-63 Fax: 045-81-69-33 Email : cci_mascara@yahoo.com	289	- Exportation et importation - Commerce et distribution - Investissement - Finances

► Laboratoires C.Q.R.F.(C.A.C.Q.E)

Nombre agents	Comp�tence territoriale	Adresse	Tel/ Fax/ email	Activit�
-	-	-	-	-

► Antennes locales du CNRC.

Adresse	Tel	Fax
Rue Hassi Ghella, Mascara.	(045) 81.22.92	(045) 81.22.92

► Postes Frontières				
Inspection aux frontières	Siège	Téléphone	Fax	Nombre d'agents
-	-	-	-	-

4. équipements commerciaux :

décembre 2015

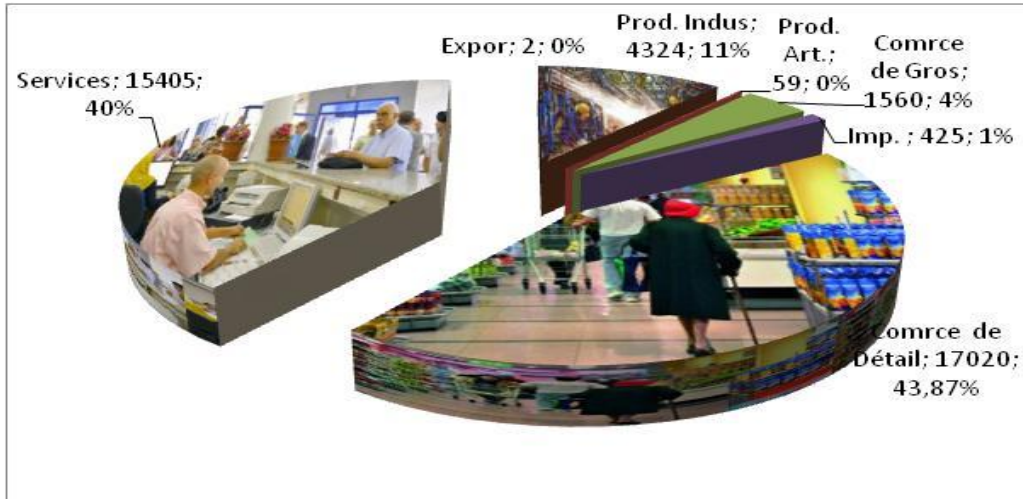
Infrastructure	Nombre
Marchés de gros	3
Marchés couverts	12
Marchés de proximité	40
Marchés hebdomadaires	9
Marchés à bestiaux	6
Zones d'activités commerciales	10
Halles à marrées et poissonneries	4
Marchés spécifiques (voitures)	1
Supérette	7
supermarché	-
Abattoirs	14
Tueries	18
Zones industrielles	03

► Entrepôts sous douane	
-	-

5. Tissu commercial et industriel -(SIDJILCOM arrêté au 03/03/2016).

secteur nature	Prod. Indu	Prod. Art.	Comrce de Gros	Imp.	Comrce de	Servi ces	Expor	Total-wilaya
P- Phys	3851	49	1422	147	16943	1492	00	37332
P- Mor	473	10	138	278	77	485	02	1463
Total	432	59	1560	425	17020	154	02	38795

Répartition des opérateurs économiques inscrit au registre du commerce par secteur d'activités



6. les associations de Consommateurs et des Professionnels.

► Associations de Consommateurs.

Adresse	Tel	Fax	Agrément
cité 109 logts B.20 n°06 Mascara	0792-25-60-86	-	02 - 13/01/2013

► Union Général des Commerçants et Artisans Algériens U.G.C.A.A.

Adresse	Tel	Fax
Rue Boukhtab Mohamed – Mascara	-	-

► Conseil National du Patronat Algérien (CNPA)

Adresse	Tel	Fax
Z/I-KHESSIBIA	-	-

7. Parc auto - info

► Parc auto

Type de véhicule	Nbre
Chevrolet Optra	1
Kangoo	2
Fiat	4
Berlingo	1
Great wall	2
Partner	/
Total	10

► Parc informatique

Type du Matériel	Nbre
Micro-ordinateur	33
Imprimante	32
Onduleur	02
Scanner	01
Total	68

8. commerce extérieur :

8.1. importations franchisées :

Tableau 1 | nombre d'opérateurs et de visas délivrés par activité et par zone d'échange.

Année 2015

Zone		Union européenne	GZALE*	A.C.P**	Total
Activité					
Production	Nombre d'opérateurs	27	5	-	32
	Nombre de visas	156	64	-	220
Revente en l'état	Nombre d'opérateurs	15	1	-	16
	Nombre de visas	165	4	-	169

* grande zone arabe de libre-échange.

**Accord commercial préférentiel.

Tableau 2 | nombre d'opérateurs et de visas délivrés par activité et par zone d'échange.

Année 2015

Quantité : en milliers de tonnes ;

Valeur : en milliers de dollars(USD)

Zone		Union européenne	GZALE*	A.C.P**	Total
Activité					
Production	Quantité	-	-	-	-
	Valeur (USD)	19.042.979,83	9.387.847,46	-	28.430.827,29
Revente en l'état	Quantité	-	-	-	-
	Valeur (USD)	21.090.959,32	50.210,79	-	21.141.170,11

8.2. exportation hors hydrocarbures :

Tableau 1 | quantité et valeur des exportations hors hydrocarbures.

Année 2015

Nbre d'opérateurs	Nbre d'opérations	Quantité (tonnes)	Valeur (USD)	Destination
-	-	-	-	-

1. présentation de la wilaya :

De part sa situation, **Relizane** est un important carrefour desservant l'ouest et le sud de l'Algérie, traversée par l'Autoroute Est-Ouest et la RN 04 , elle se situe à 60 Kms du port de Mostaganem , à 120 Kms de l'aéroport international d'Oran et à 280 Kms de la capital Alger. Elle occupe une superficie de **4851,21** Km² constituée essentiellement de zones rurales, soit **76%** du territoire.



La wilaya de Relizane est limitée:

- ✓ Au Nord : par la wilaya de Mostaganem
- ✓ A l'Est: par la wilaya de **Chlef**
- ✓ Au Sud : par la wilaya de **Tiaret**.
- ✓ - A l'Ouest : par la wilaya de **Mascara**

2. Bref survol de la wilaya :

Décembre 2015

Superficie (km ²)	Population(HAB.)	Densité ¹
4851,21	751051 (<i>estim.2015</i>)	155 Hab/KM ²
T.A.N ²	Population active (HAB.)	Population occupée(HAB.)
1.3% (<i>2008</i>)	217 842 (<i>2011</i>)	127 285 (<i>2011</i>)
Nbre de daïras	Nbre de communes	Nbre de tribunaux ⁴
13	38	07
Vocation	Superficie agricole total	Superficie agricole utile
agricole	348 951 HA.(72%)	281 875 ha (81%)
Taux d'électrification urbaine(%) ³		Taux de couverture en gaz de ville ³
96 (<i>2013</i>)		52 (<i>2013</i>)

¹ Densité : Nombre d'habitants ÷ superficie (km²) = nombre d'hab./km²

² T.A.N : Taux d'accroissement naturel , source ANIREF.2011

³ Source : (ANDI) -2014 -

⁴ Source : http://www.mjustice.dz/carte_coordonnees_juridictions/index.html

3. Structures administratives relevant du secteur de commerce.

► Directions de Wilaya du Commerce

Siège	Téléphone	Fax	adresse électronique	Site web
Nouvelle cité administrative	046 92 85 30	046 92 97 45	dwc.relizane@gmail.com	www.dcw-relizane.dz/

► Subdivisions par Daïras

Subdivision territoriale	Arrêté ou texte réglementaire	Adresse	Téléphone	Compétence (communes)
05	Arrête interministériel du 26/04/2011	Oued rhiou,	046-97-61-30	04
		Mazouna	046-94-76-67	02
		Yellel	046-97-25-92	04
		Djidioua	046-90-05-47	03
		Ammi moussa,	-	08

Chambre de Commerce et d'Industrie C.C.I

Adresse	Tel / Fax/E mail	Nombr e d'adhé rents	Commission technique
Mina, Cité intissar, Relizane	Tel : 046-92-31-15 Fax: 046-92-31-15 Email : cciminarelizane@yahoo.fr	253	-Finance, fiscalité, -Banque et traitement préventive des conflits et arbitrage, -BTPH et aménagement du territoire, -Emploi et de formation, -Importation, exportation, commerce et service, -Investissement et promotion de la production nationale.

► Laboratoires C.Q.R.F.(C.A.C.Q.E)

Nombre agents	Compétence territoriale	Adresse	Tel/ Fax/ email	Activité
-	-	-	-	-

► Antennes locales du CNRC.

Adresse	Tel	Fax
Rue du Figuier n° 01, Relizane	(046) 92.44.91	(046) 92.83.92

► Postes Frontières				
Inspection aux frontières	Siège	Téléphone	Fax	Nombre d'agents
-	-	-	-	-

4. équipements commerciaux :

décembre 2015

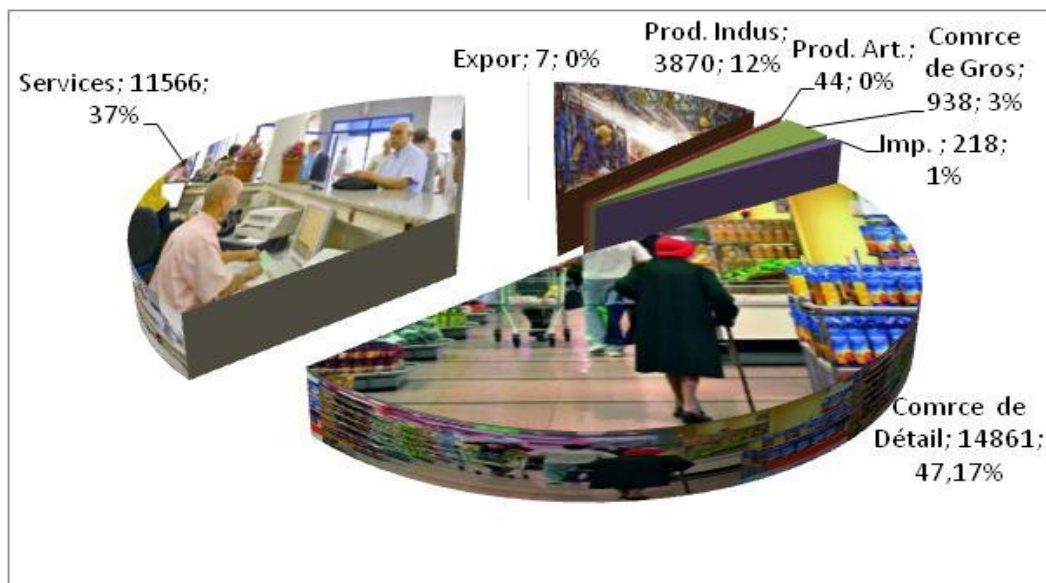
Infrastructure	Nombre
Marchés de gros	1
Marchés couverts	2
Marchés de proximité	6
Marchés hebdomadaires	15
Marchés à bestiaux	3
Zones d'activités commerciales	14
Halles à marrées et poissonneries	-
Marchés spécifiques (voitures)	-
Supérette	12
supermarché	1
Abattoirs	12
Tueries	6
Zones industrielles	-

► Entrepôts sous douane	
Raison sociale	SPA ORSIM STE Des industries mécaniques et accessoires
N° de RC	02B0162498-00/48
Nature juridique	Entrepôt prive
N° et date de l'agrément des Douanes	1286/DRO/IDMO/BAT du 21.12.2003
Adresse	Boulevard l'arbi benmhidi - OUED RHIOU
Gérant	Messaoudi Rachid
Entrepôt opérationnel ou non	Opérationnel
Densité de l'activité	faible
Présence de brigades	Sous contrôle douanier
Observations	-

5. Tissu commercial et industriel -(SIDJILCOM arrêté au 03/03/2016).

secteur nature	Prod. Indus	Prod. Art.	Comrce de Gros	Imp.	Comrce de Détail	Servi ces	Expor	Total- wilaya
P- Phys	3507	39	820	36	14793	1118	00	30377
P- Mor	363	05	118	182	68	384	07	1127
Total	3870	44	938	218	14861	115	07	31504

Répartition des opérateurs économiques inscrit au registre du commerce par secteur d'activités



6. les associations de Consommateurs et des Professionnels.

► Associations de Consommateurs.

Adresse	Tel	Fax	Agrément
Hotel el-salem Relizane.	-	-	N°03 13/06/2015

► Union Général des Commerçants et Artisans Algériens U.G.C.A.A.

Adresse	Tel	Fax
BD Aoued Bendjabar. Relizane	07-71-36-82-65	-

► Conseil National du Patronat Algérien (CNPA)

Adresse	Tel	Fax
Z/I-KHESSIBIA	-	-

7. Parc auto - info

► Parc auto

Type de véhicule	Nbre
Chevrolet Optra	/
Kangoo	2
Fiat	4
Berlingo	2
Great wall	3
Partner	/
Total	11

► Parc informatique

Type du Matériel	Nbre
Micro-ordinateur	34
Imprimante	27
Onduleur	00
Scanner	00
Total	61

8. commerce extérieur :

8.1. importations franchisées :

Tableau 1 | nombre d'opérateurs et de visas délivrés par activité et par zone d'échange.

Année 2015

Zone		Union européenne	GZALE*	A.C.P**	Total
Activité					
Production	Nombre d'opérateurs	17	1	-	18
	Nombre de visas	164	2	-	166
Revente en l'état	Nombre d'opérateurs	6	1	-	7
	Nombre de visas	34	1	-	35

* grande zone arabe de libre-échange.

**Accord commercial préférentiel.

Tableau 2 | nombre d'opérateurs et de visas délivrés par activité et par zone d'échange.

Année 2015

Quantité : en milliers de tonnes ;

Valeur : en milliers de dollars(USD)

Zone		Union européenne	GZALE*	A.C.P**	Total
Activité					
Production	Quantité				
	Valeur (USD)	19.320.578,03	1.378.339,61		20.698.917,64
Revente en l'état	Quantité				
	Valeur (USD)	885.723,44	13.380,00		899.103,44

8.2. exportation hors hydrocarbures :

Tableau 1 | quantité et valeur des exportations hors hydrocarbures.

Année 2015

Nbre d'opérateurs	Nbre d'opérations	Quantité (tonnes)	Valeur (USD)	Destination
-				

1. Présentation de la wilaya :

La wilaya de **CHLEF** occupe une position stratégique sur le plan économique et commercial faisant d'elle un carrefour dans l'ensemble régionale centre et l'ouest a une vocation agricole et recèle d'importante ressources naturelles, toutes ces caractéristiques font de la wilaya de CHLEF un pôle très promoteur dans le domaine de commerce et d'investissement.



La wilaya de Chlef est une ville située dans la partie occidentale du nord de l'Algérie centrale, entre les deux plus grandes villes, Alger et Oran.

La wilaya de Chlef est localisée dans le Tell occidental à 200 km (jusqu'à 300 km pour les communes du nord-ouest) à l'ouest d'Alger, elle s'étend sur (jusqu'à 300 km pour les communes du nord-ouest) à l'ouest d'Alger, elle s'étend sur une superficie de **4074** km²

2. Bref survol de la wilaya :

Décembre 2015

Superficie (km ²)	Population(HAB.)	Densité ¹
4074	1149381 (estim.2015)	282 Hab/KM ²
T.A.N ²	Population active	Population occupée(HAB.)
.....	658.360 (2008)	322.330 (2008)
Nbre de daïras	Nbre de communes	Nbre de tribunaux ⁴
13	35	07
Vocation	Superficie agricole total	Superficie agricole utile
Agricole	262.511 HA.	203.230 (77%)
Taux d'électrification urbaine(%) ³		Taux de couverture en gaz de ville ³
94,56 (%) (2013)		36 (%) (en 2011)

¹ Densité : Nombre d'habitants ÷ superficie (km²) = nombre d'hab./km²

² T.A.N : Taux d'accroissement naturel

³ Source : (ANDI) -2014 -

⁴ Source : http://www.mjustice.dz/carte_coordonnees_juridictions/index.html

3. Structures administratives Relevant du secteur de commerce.

► Directions de Wilaya du Commerce

Siège	Téléphone	Fax	adresse électronique	Site web
Hay cherifi kaddour - Chlef	0.27.77.11.89	027.77.70.29	dwcchlef@gmail.com	http://www.dcw-chlef.dz/

► Subdivisions par Daïras

Subdivision territoriale	Arrêté ou texte réglementaire	Adresse	Téléphone	Compétence (communes)
04	note n°382 du 01/04/2011	Boukadir	-	05
		Tenes	-	10
		Ain Meran	-	04
		Oued fouda	-	06

► Chambre de Commerce et d'Industrie C.C.I

Adresse	Tel / Fax/E mail	Nombre d'adhérents	Commission technique
Chellif, 11, Rue de la résistance, Chlef	Tel : 027.77.54.22 Fax: 027.77.09.22 Email : cciousarsenis@yahoo.fr	72	Développement, investissement et des banques, -Impôt, Finance et de la réglementation, - Emploi et de la Formation, - Coopération et des relations internationales, - Commerce et prestation des services, - Développement de la production nationale

► Laboratoires C.Q.R.F.(C.A.C.Q.E)

Nombre agents	Compétence territoriale	Adresse	Tel/ Fax/ email	Activité
29	- Chlef - Ain defla - Relizane	Rue du 20 aout 1955 BP 204 Chlef.	Tel : 027-77-52-24 Fax : 027-77-52-57 Email : bensaou10@yahoo.fr	Analyse des produits alimentaires.

► Antennes locales du CNRC.

Adresse	Tel	Fax
ité des fonctionnaires Bt 05 n ° 102 Chlef	(027) 77.43.10	(027) 77.43.10

► Postes Frontières

Inspection aux frontières	Siège	Téléphone	Fax	Nombre d'agents
01 (port de Ténès)	Ténès	027766451	027766451	03

4. Équipements commerciaux :

décembre 2015

Infrastructure	Nombre
Marchés de gros	1
Marchés couverts	27
Marchés de proximité	16
Marchés hebdomadaires	17
Marchés à bestiaux	12
Zones d'activités commerciales	15
Halles à marrées et poissonneries	1
Marchés spécifiques (voitures)	-
Supérette	32
supermarché	-
Abattoirs	1
Tueries	27
Zones industrielles	1


► **Entrepôts sous douane :**

Raison sociale	N° de RC	Nature	Adresse	Opérationnel ou non	Densité de l'activité	Présence de brigades
SARL PENG-PU	99B0902712-02/00 25/05/1999 modifié le 03/12/2013	Privé	Hay chirif Est N°18 chlef	oui	immense	Non
SARL GMI	98B0902705-02/01 25/05/1999 modifié le 29/12/2013	Privé	Zone industriel oued sly chlef	oui	moyenne	Non
BARAKA Electronique	06B0905384-02/00 28/05/2006 modifié le 05/08/2013	Privé	Route d'Alger chlef	oui	moyenne	Non
EPIC CERAMIT	98B0902058-02/00 25/05/1998	Public	Sidi akkacha Ténès chlef	oui	moyenne	Non
SARL CCTT	00B0903679 23/08/2000 modifié le 03/12/2013	Privé	Hay cherifi Est N°18 Chlef	oui	moyenne	Non

5. Tissu commercial et industriel -(SIDJILCOM arrêté au 03/03/2016).

secteur nature	Prod. Indus	Prod. Art.	Comrce de Gros	Imp.	Comrce de Détail	Services	Expor	Total-wilaya
P- Phys	4395	161	1569	12	15549	1587 a	00	37565
P- Mor	833	97	315	197	162	1305	05	2914
Total	5228	258	1884	209	15711	1718 A	05	40479

Répartition des opérateurs économiques inscrit au registre du commerce par secteur d'activités



6. Les associations de Consommateurs et des Professionnels.

► Associations de Consommateurs.

Adresse	Tel	Fax	Agrément
-	-	-	-

► Union Général des Commerçants et Artisans Algériens U.G.C.A.A.

Adresse	Tel	Fax
Cité des citronniers bloc n° 05-1er étage Chlef	027-77-41-16	027-77-09-25

► Conseil National du Patronat Algérien (CNPA)

Adresse	Tel	Fax
Hay Nasr, Zone 7N° 10 - Chlef	027-77-17-32	027-77-87-95

7. Parc auto - info

► Parc auto

Type de véhicule	Nbre
Chevrolet Optra	1
Kangoo	2
Fiat	4
Berlingo	1
Great wall	3
Partner	1
Total	12

► Parc informatique

Type du Matériel	Nbre
Micro-ordinateur	38
Imprimante	29
Onduleur	04
Scanner	01
Total	72

8. commerce extérieur :

8.1. importations franchisées :

Tableau 1 | nombre d'opérateurs et de visas délivrés par activité et par zone d'échange.

Année 2015

Zone		Union européenne	GZALE*	A.C.P**	Total
Activité					
Production	Nombre d'opérateurs	19	4		23
	Nombre de visas	195	12		207
Revente en l'état	Nombre d'opérateurs	7	1		8
	Nombre de visas	187	6		193

* grande zone arabe de libre-échange.

** Accord commercial préférentiel.

Tableau 2 | nombre d'opérateurs et de visas délivrés par activité et par zone d'échange.

Année 2015

Quantité : en milliers de

tonnes ;

Valeur : en milliers de

dollars(USD)

Zone		Union européenne	GZALE*	A.C.P**	Total
Activité					
Production	Quantité	-	-	-	-
	Valeur (USD)	28.502.897,90	378.098,00		28.880.995,90
Revente en l'état	Quantité	-	-	-	-
	Valeur (USD)	96.832.154,71	239.278,11	-	97.071.432,82

8.2. exportation hors hydrocarbures :

Tableau 1 | quantité et valeur des exportations hors hydrocarbures.

Année 2015

Nbre d'opérateurs	Nbre d'opérations	Quantité (tonnes)	Valeur (USD)	Destination
-	-	-	-	-

1. présentation de la wilaya :

La ville de **Tiaret** est située à 1 080 m d'altitude sur le mont du Gezoul qui fait partie de la chaîne de l'Atlas tellien.

Le Chef-lieu de la wilaya est située à 361 km à l'Ouest de la capitale, Alger. Elle s'étend sur une superficie

de **20 086** km². Elle est limitée par plusieurs wilayas à savoir:

- ✓ les Wilayas de **Tissemsilt** et **Relizane** au Nord ;
- ✓ Laghouat et **El-Bayadh** au Sud ;
- ✓ les Wilayas de **Mascara** et **Saïda** à l'Ouest ;
- ✓ la Wilaya de **Djelfa** à l'Est.



2. Bref survol de la wilaya :

Décembre 2015

Superficie (km ²)	Population(HAB.)	Densité ¹
20086	932 442 (estim.2015)	46 Hab/KM ²
T.A.N ²	Population active(HAB.)	Population occupée(HAB.)
-	234 537 (2011)	209 207 (2011)
Nbre de daïras	Nbre de communes	Nbre de tribunaux ⁴
14	42	06
Vocation	Superficie agricole total	Superficie agricole utile
Agro-pastorale	1.610.703	704.596
Taux d'électrification urbaine(%) ³		Taux de couverture en gaz de ville ³
94 (2013)		64.5 (2013)

DCW de Tiaret

¹ Densité : Nombre d'habitants ÷ superficie (km²) = nombre d'hab./km²

² T.A.N : Taux d'accroissement naturel

³ Source : (ANDI) -2014 -

⁴ Source : http://www.mjustice.dz/carte_coordonnees_juridictions/index.html

3. Structures administratives relevant du secteur de commerce.

► Directions de Wilaya du Commerce				
Siège	Téléphone	Fax	adresse électronique	Site web
Cite des 100 bureaux Tiaret	046 41 54 40	046 41 54 43	dwc.tiaret@gmail.com	www.dwc.tiaret.dz

► Subdivisions par Daïras				
Subdivision territoriale	Arrêté ou texte réglementaire	Adresse	Téléphone	Compétence (communes)
05	provisoire	Ksar-Challala	046 46 75 48	03
		Frenda	046-40-96-23	07
		Sougueur	046 43 52 02	05
		Mahdia.	046 46 42 60	06
		Rahouia	-	05

Chambre de Commerce et d'Industrie C.C.I			
Adresse	Tel / Fax/E mail	Nombre d'adhérents	Commission technique
Sersou, Bd Bouabdelli Bouabdallah, Tiaret	Tel : 046.41.72.54 Fax: 046-41-72-66 Email : infos@cci-sersou.com	697	Fiscalité, -Promotion des investissements, -Commerce et distribution, -Export/import et coopération, -R.H. Emploi et formation, -Environnement économique et aménagement du territoire.

► Laboratoires C.Q.R.F.(C.A.C.Q.E)				
Nombr e agents	Compétence territoriale	Adresse	Tel/ Fax/ email	Activité
12	- Tiaret	Cité Bouhenni Med Tiaret.	Tel : 046-41-84-76 Fax : 046-41-49-44 Email : Labo-tiaret@hotmail.com	Contrôle de la Qualité

► Antennes locales du CNRC.

Adresse	Tel	Fax
04, rue Labidi Mohamed, Tiaret.	(046) 48.68.60	(046) 42.77.14

► Postes Frontières

Inspection aux frontières	Siège	Téléphone	Fax	Nombre d'agents
01 (aéroport)	L'aéroport	-	-	03

4. équipements commerciaux :

décembre 2015

Infrastructure	Nombre
Marchés de gros	2
Marchés couverts	19
Marchés de proximité	4
Marchés hebdomadaires	32
Marchés à bestiaux	17
Zones d'activités commerciales	7
Halles à marrées et poissonneries	-
Marchés spécifiques (voitures)	-
Supérette	13
supermarché	-
Abattoirs	1
Tueries	19
Zones industrielles	1

► Entrepôts sous douane


Raison sociale	Nature	N° et date de l'agrément	Adresse	opérationnel ou non	Densité de l'activité	Présence de brigades
SPA ALFET/G.I FONDAL (ex E.N.F)	Public	139 du 04.01.1984	Zone industriel zaaroura-Tiaret	Oui	Faible	Non
SPA SAFAV MERCEDES BENZ	Privé	102/ DGD/SPIED.08 2/B1/13 DU 27/03/2013	Zone industriel ain bocekif Tiaret	Oui	Moyenne	Non
EURL Tidlaoui	Privé	291/DGD/SPIE D. 133 DU 05/11/2008	143oued tolba cité med djehlène-Tiaret	Oui	Moyenne	Oui
SPA SNVI	Public	1231/ DGD/SPIED01 2/14 DU 24/07/2014	Bat n° 2 ain boucekif-Tiaret	Oui	Moyenne	Non
EURL Gold prod	Privé	106 DU 31/05/2010	Rte de boucekif-Tiaret	Oui	Faible	Oui
SARL Comptoir DES produit Svaries	Privé	2530 DU 22/01/1999	Rte Ain guesma - Tiaret	Non	/	Non

DCW de Tiaret

5. Tissu commercial et industriel -(SIDJILCOM arrêté au 03/03/2016).

secteur nature	Prod .	Prod. Art.	Comrce de Gros	Imp.	Comrce de	Servi ces	Expor	Total-wilaya
P- Phys	5626	144	1476	41	15719	1425	00	37259
P- Mor	560	20	260	160	116	500	03	1619
Total	6186	164	1736	201	15835	1475	03	38878

Répartition des opérateurs économiques inscrit au registre du commerce par secteur d'activités



6. Les associations de Consommateurs et des Professionnels.

► Associations de Consommateurs.

Adresse	Tel	Fax	Agrément
centre Ali Maachi rue Saim Djillali, Tiaret	046-41-19-06	046-41-19-06	N°10 du 12/05/2013

► Union Général des Commerçants et Artisans Algériens U.G.C.A.A.

Adresse	Tel	Fax
Bd Emir Abdelkader Tiaret	046.42.24.79	046.42.24.79

► Conseil National du Patronat Algérien (CNPA)

Adresse	Tel	Fax
route Ain Guesma Tiaret	046 42 83 67	-

DCW de Tiaret

7. Parc auto - info

► Parc auto

Type de véhicule	Nbre
Chevrolet Optra	1
Kangoo	2
Fiat	4
Berlingo	1
Great wall	2
Partner	1
Total	11

► Parc informatique

Type du Matériel	Nbre
Micro-ordinateur	24
Imprimante	18
Onduleur	02
Scanner	02
Total	46

8. commerce extérieur :

DCW de Tiaret

8.1. importations franchisées :

Tableau 1 | nombre d'opérateurs et de visas délivrés par activité et par zone d'échange.

Année 2015

Zone		Union européenne	GZALE*	A.C.P**	Total
Activité	Nombre d'opérateurs	11	1		12
	Nombre de visas	50	1		51
Revente en l'état	Nombre d'opérateurs	3			3
	Nombre de visas	87			87

* grande zone arabe de libre-échange.

** Accord commercial préférentiel.

Tableau 2 | nombre d'opérateurs et de visas délivrés par activité et par zone d'échange.

Année

2015

Quantité : en milliers de

tonnes ;

Valeur : en milliers de

dollars(USD)

Zone		Union européenne	GZALE*	A.C.P**	Total
Activité	Quantité	-	-	-	-
	Valeur (USD)	2.148.273,03	56.535,30		2.204.808,33
Revente en l'état	Quantité	-	-	-	-
	Valeur (USD)	19.640.162,36	-	-	19.640.162,36

8.2. exportation hors hydrocarbures :

Tableau 1 | quantité et valeur des exportations hors hydrocarbures.

Année 2015

Nbre d'opérateurs	Nbre d'opérations	Quantité (tonnes)	Valeur (USD)	Destination
-	-	-	-	-

DCW de Tissemsilt

1. présentation de la wilaya :

Tissemsilt est une wilaya à vocation exclusivement agropastorale nichée en pleins Haut-Plateaux dans leur partie occidentale. Elle est distante de près de 200 Km d'Alger et de 300 Km de la capitale de l'Ouest algérien, Oran.

Elle est limitée :

- ✓ Au nord, par les wilayas d'**Ain Defla** et **Chlef**.
- ✓ A l'est par la wilaya de **Médéa**.
- ✓ A l'ouest, par la wilaya de **Relizane**.
- ✓ Au sud-ouest, par la wilaya de **Tiaret**



2. Bref survol de la wilaya :

Décembre 2015

Superficie (km ²)	Population(HAB.)	Densité ¹
3151,37	322593 (estim.2015)	102 Hab/KM ²
T.A.N ²	Population active	Population occupée(HAB.)
1,1 (2011)	86 316 (2011)	71 642 (2011)
Nbre de daïras	Nbre de communes	Nbre de tribunaux ⁴
08	22	03
Vocation	Superficie agricole total	Superficie agricole utile
Agro-pastorale	-	145.465
Taux d'électrification urbaine(%) ³		Taux de couverture en gaz de ville(%) ³
96 (2013)		55 (2013)

DCW de Tissemsilt

¹ Densité : Nombre d'habitants ÷ superficie (km²) = nombre d'hab./km²

² T.A.N : Taux d'accroissement naturel

³ Source : (ANDI) -2014 -

⁴ Source : http://www.mjustice.dz/carte_coordonnees_juridictions/index.html

3. Structures administratives relevant du secteur de commerce.

► Directions de Wilaya du Commerce				
Siège	Téléphone	Fax	adresse électronique	Site web
cit� administrative (06 directions pr�s du technicum)	046569182	046569240	dwc,tissemsilt@gmail.com	www.dcw-tissemsilt.dz

► Subdivisions par Da�ras				
Subdivision territoriale	Arr�t� ou texte r�glementaire	Adresse	T�l�phone	Comp�tence (communes)
02	12/04/2009 lardjem note n�=382 du 01/04/2011 Theniat-el-had	Lardjem	-	08
		Theniet el-had	-	04

Chambre de Commerce et d'Industrie C.C.I			
Adresse	Tel / Fax/E mail	Nombre d'adh�rents	Commission technique
Ouancha rise, si�ge DWC, Tissemsilt	Tel : 046476914 Fax: 046479342 Email : cci.Tissemsilt@gmail.com	76	-Finance, banque et fiscalit�, -Promotion et des investissements, -Commerce et distribution et concurrence, -Export/import et coop�ration, -Environnement �conomique et am�nagement du territoire, -R.H. Emploi et Formation.

► Laboratoires C.Q.R.F.(C.A.C.Q.E)				
Nombre agents	Comp�tence territoriale	Adresse	Tel/ Fax/ email	Activit�
17	Tissemsilt	Route de Bouguera , BP 131 Ben Hamouda , tissemsilt	Tel : 046-49-79-02 Fax : 046.57.21.37/40 Email : bensaou10@yahoo.fr	Analyses physico-chimiques et microbiologiques

▶ Antennes locales du CNRC.				
Adresse		Tel		Fax
Cité 100 Lots n° 30, Tissemsilt.		(046) 47.85.01		(046) 47.85.01
▶ Postes Frontières				
Inspection aux frontières	Siège	Téléphone	Fax	Nombre d'agents
-	-	-	-	-

4. équipements commerciaux :

décembre 2015


Infrastructure	Nombre
Marchés de gros	-
Marchés couverts	5
Marchés de proximité	5
Marchés hebdomadaires	7
Marchés à bestiaux	-
Zones d'activités commerciales	-
Halles à marrées et poissonneries	-
Marchés spécifiques (voitures)	-
Supérette	3
supermarché	-
Abattoirs	2
Tueries	10
Zones industrielles	-

▶ Entrepôts sous douane	
-	-

5. Tissu commercial et industriel -(SIDJILCOM arrêté au 03/03/2016).

secteur nature	Prod Indus	Prod. Art.	Comrce de Gros	Imp.	Comrce de Détail	Servi ces	Expor	Total-wilaya
P- Phys	2219	02	167	02	4257	4914	00	11561
P- Mor	153	03	41	11	25	152	01	386
Total	2372	05	208	13	4282	5066	01	11947

Répartition des opérateurs économiques inscrit au registre du commerce par secteur d'activités



6. Les associations de Consommateurs et des Professionnels.

► Associations de Consommateurs.

Adresse	Tel	Fax	Agrément
22, rue frères Tiaane Bordj Bounaama	07-73-65-24-11	046-49-38-85	N°03 du 24/04/2014

► Union Général des Commerçants et Artisans Algériens U.G.C.A.A.

Adresse	Tel	Fax
bd 01er novembre	046-49-50-63	-

► Conseil National du Patronat Algérien (CNPA)

Adresse	Tel	Fax
-	-	-

Parc auto - info**▶ Parc auto**

Type de véhicule	Nbre
Chevrolet Optra	/
Kangoo	2
Fiat	2
Berlingo	1
Great wall	3
Partner	/
Total	8

▶ Parc informatique

Type du Matériel	Nbre
Micro-ordinateur	20
Imprimante	17
Onduleur	02
Scanner	01
Total	40

7. commerce extérieur :**7.1. importations franchisées :****Tableau 1 | nombre d'opérateurs et de visas délivrés par activité et par zone d'échange.***Année 2015*

Zone		Union européenne	GZALE*	A.C.P**	Total
Activité					
Production	Nombre d'opérateurs	2	-	-	2
	Nombre de visas	6	-	-	6
Revente en l'état	Nombre d'opérateurs	-	-	-	-
	Nombre de visas	-	-	-	-

Tableau 2 | nombre d'opérateurs et de visas délivrés par activité et par zone d'échange.*Année 2015**Quantité : en milliers de**tonnes ;**Valeur : en milliers de dollars(USD)*

Zone		Union européenne	GZALE*	A.C.P**	Total
Activité					
Production	Quantité	-	-	-	-
	Valeur (USD)	806.422,80	-	-	806.422,80
Revente en l'état	Quantité	-	-	-	-
	Valeur (USD)	-	-	-	-

1.1. exportation hors hydrocarbures :**Tableau 1 | quantité et valeur des exportations hors hydrocarbures.***Année 2015*

Nbre d'opérateurs	Nbre d'opérations	Quantité (tonnes)	Valeur (USD)	Destination
-	-	-	-	-

Récapitulation de la DRC de SAÏDA

1. présentation de la région :

La région de Saïda, composée de six (06) Wilaya, à savoir : Chlef, Mascara, Relizane, Saïda, Tiaret et Tissemsilt, compte **4077419** habitants et occupe une superficie globale de **44.487,39 km²**.

Les six Wilaya de la région comprennent deux cents (200) communes, regroupées en soixante-dix (70) Daïras

Compte tenu de la diversité des Wilayas composant la région, celle-ci, bien que d'obédience agropastorale, recèle d'importantes potentialités dont :

- Une production agricole variée, dominée par la céréaliculture, le maraîchage, l'arboriculture (agrumes, olives et vignes) ainsi qu'une production animale importante (élevage de moutons et brebis de haute qualité).
- Une production industrielle appréciable, notamment dans les secteurs :
 - des matériaux de construction (ciment, chaux, brique....),
 - de la papeterie (papier et carton)
 - de la minoterie
 - laitier (production de lait de vache en progression...).
- Des capacités minières dont les plus importantes sont les gisements de Dolomies, Calcaire, argile, Sable quartzeux, Tuf etc.....
- Un potentiel touristique réel (stations thermales, monuments historiques.)
- Un Equipement commercial d'envergure assurant l'approvisionnement en fruits et légumes, des plusieurs wilayas notamment hors région. Cet équipement est composé de six marchés de gros dont celui de Chlef à caractère national et celui de Mascara dont le rayonnement est régional.
- 120 km de côte et des infrastructures maritimes (Wilaya de Chlef):
 - Port de Ténès (commerce et pêche) ;
 - Abri de pêche de Beni-Haoua ;
 - Port de Pêche d'El-Marsa.



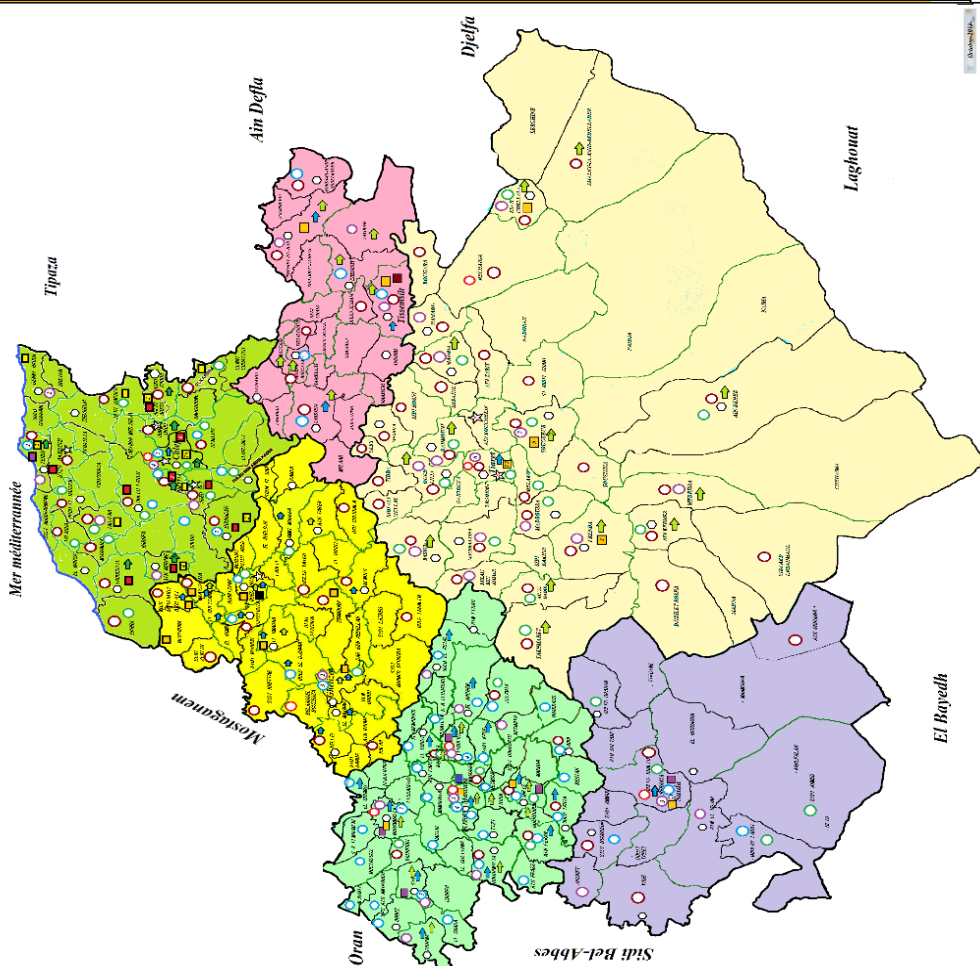
2. équipements commerciaux :*décembre 2015*

Infrastructure	Nombre
Marchés de gros	8
Marchés couverts	70
Marchés de proximité	82
Marchés hebdomadaires	84
Marchés à bestiaux	42
Zones d'activités commerciales	46
Halles à marrées et poissonneries	6
Marchés spécifiques (voitures)	1
Supérette	69
supermarché	1
Abattoirs	31
Tueries	82
Zones industrielles	7

carte d'implantation des espaces commerciaux
- région de Saïda -

Légende


- Mer méditerranéenne
- Limites communes
- Limites wilayas
- Limites daïra
- Chef lieu des daïras
- marchés de gros
- Marchés couverts
- Marchés de proximité
- Marchés hebdomadaires
- Marchés à bestiaux
- Zone d'activités commerciales
- Halles à marées et poissonneries
- Marchés spécifiques : (véhicules)
- Superettes
- Super marchés
- Hyper marchés
- Abattoirs
- Tueries
- Entrepôts sous douane



3. Tissu commercial et industriel -(SIDJILCOM arrêté au 03/03/2016).

secteur nature	Prod. Indus	Prod. Art.	Comrce de Gros	Imp.	Comrce de Détail	Service s	Expor	Total
P- Phys	2321 9	435	5950	242	73827	67579	00	171262
P- Mor	2645	140	968	850	510	3037	18	8168
Total	2586 4	575	6918	1092	74337	70616	18	179430

Répartition des opérateurs économiques inscrit au registre du commerce par secteur d'activités- région de Saïda –



4. commerce extérieur :

4.1. importations franchisées :

Tableau 1 | nombre d'opérateurs et de visas délivrés par activité et par zone d'échange.

Année 2015

Zone		Union européenne	GZALE*	A.C.P**	Total
Activité					
Production	Nombre d'opérateurs	89	13	-	102
	Nombre de visas	755	87	-	842
Revente en l'état	Nombre d'opérateurs	31	3	-	34
	Nombre de visas	473	11	-	484

* grande zone arabe de libre-échange.

**Accord commercial préférentiel.

Tableau 2 | nombre d'opérateurs et de visas délivrés par activité et par zone d'échange.

Année 2015

Quantité : en milliers de tonnes ;

Valeur : en milliers de dollars(USD)

Zone		Union européenne	GZALE*	A.C.P**	Total
Activité					
Production	Quantité	-	-	-	-
	Valeur (USD)	82.420.952,10	11.539.902,09	-	93.960.854,19
Revente en l'état	Quantité	-	-	-	-
	Valeur (USD)	138.448.999,83	302.868,90	-	138.751.868,73

Direction régionale du commerce –Saida-

Site web : <http://www.drc-saida.dz/>

Tél : 048 41.01.55

Fax : 048 41.03.19

Em@il : drcsaida@gmail.com